国体会場アクセスマップ「大仙周辺地域」（大仙市・美郷町）

※会場周辺には国体用案内看板が設置されていますので、
そちらの誘導案内にしたがってください。

●国体競技会場一覧（大仙・仙北地域）

競技名	種別・種目	競技会場
自転車	ﾛｰﾄﾞ・ﾚｰｽ	美郷町・大仙市特設ﾛｰﾄﾞ・ﾚｰｽ・ｺｰｽ
	ﾄﾗｯｸ・ﾚｰｽ	美郷町六郷自転車競技場
軟式野球	一般Ａ	大仙市大曲野球場
		大仙市ｻﾝ・ｽﾎﾟｰﾂﾗﾝﾄﾞ協和野球場
		大仙市営仙北球場
	成年	大仙市営八乙女球場
		仙北市落合運動公園落合野球場
馬術	全種別	かくのだて特設馬術競技場
ハンドボール	少年女子	大仙市大曲体育館
		県立大曲農業高等学校体育館
バドミントン	全種別	仙南総合体育館
カヌー	ｽﾗﾛｰﾑﾚｰｼﾝｸﾞ ﾜｲﾙﾄﾞｳｫｰﾀｰﾚｰｼﾝｸﾞ	玉川特設カヌー競技場
なぎなた	全種別	大仙市大曲体育館

※仙北市の会場案内は「仙北地域」のマップを御覧下さい。

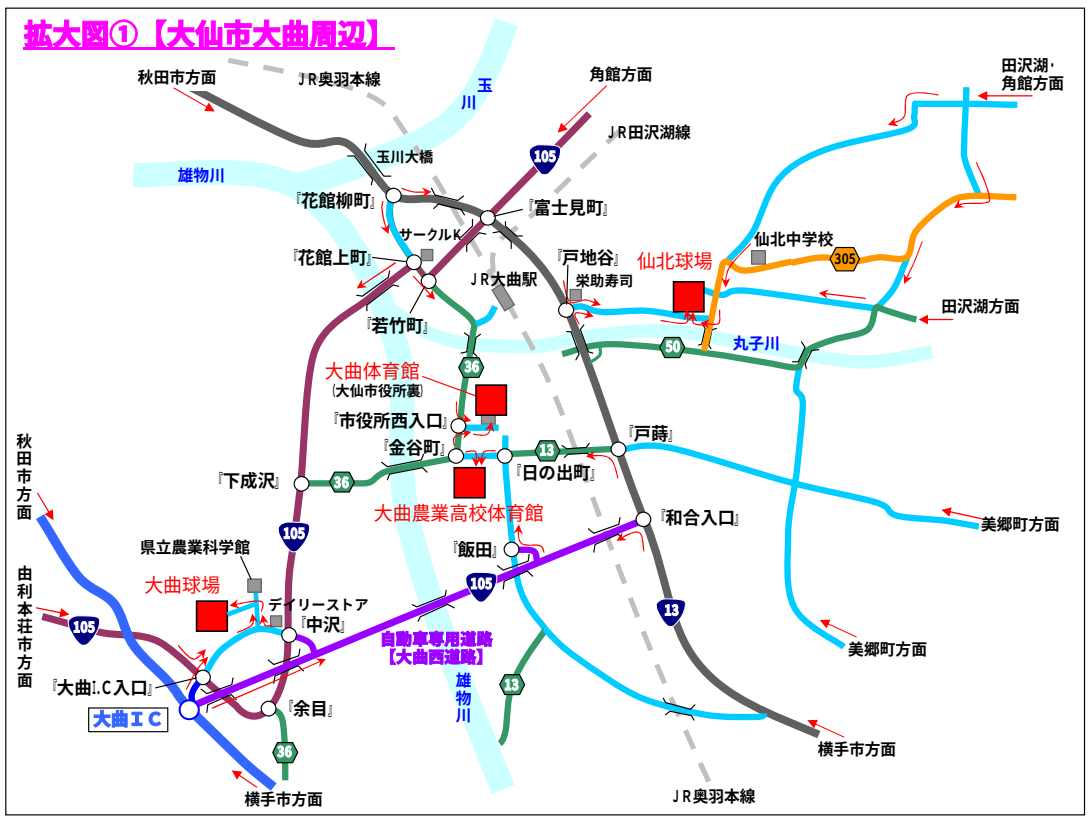

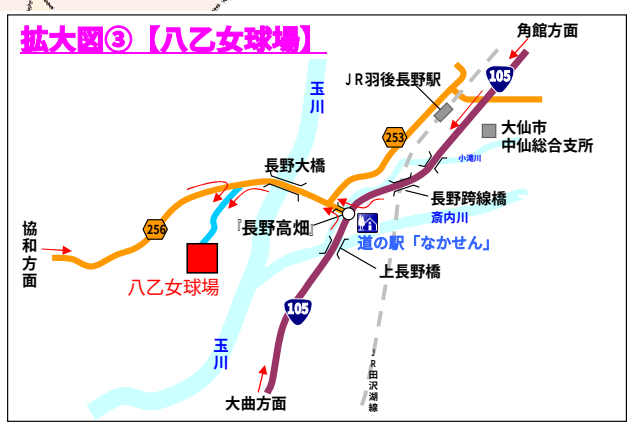

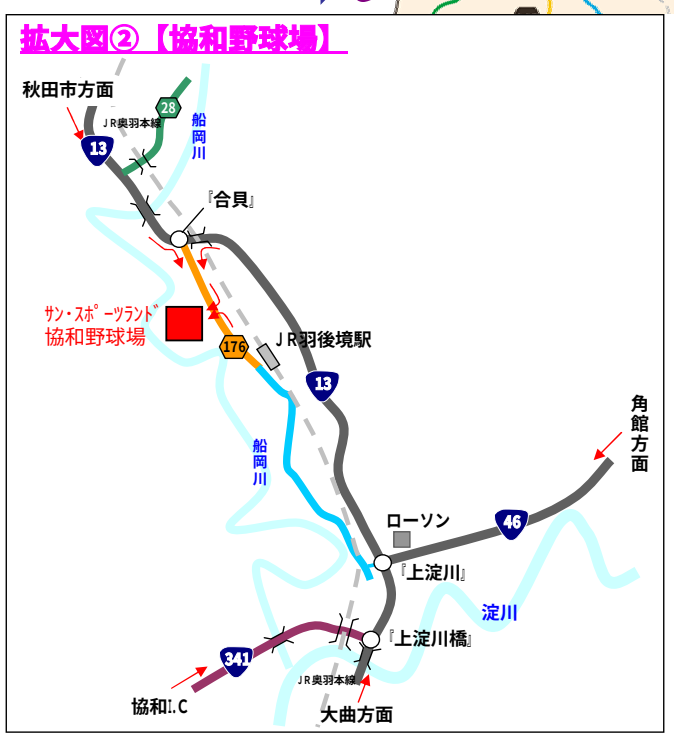

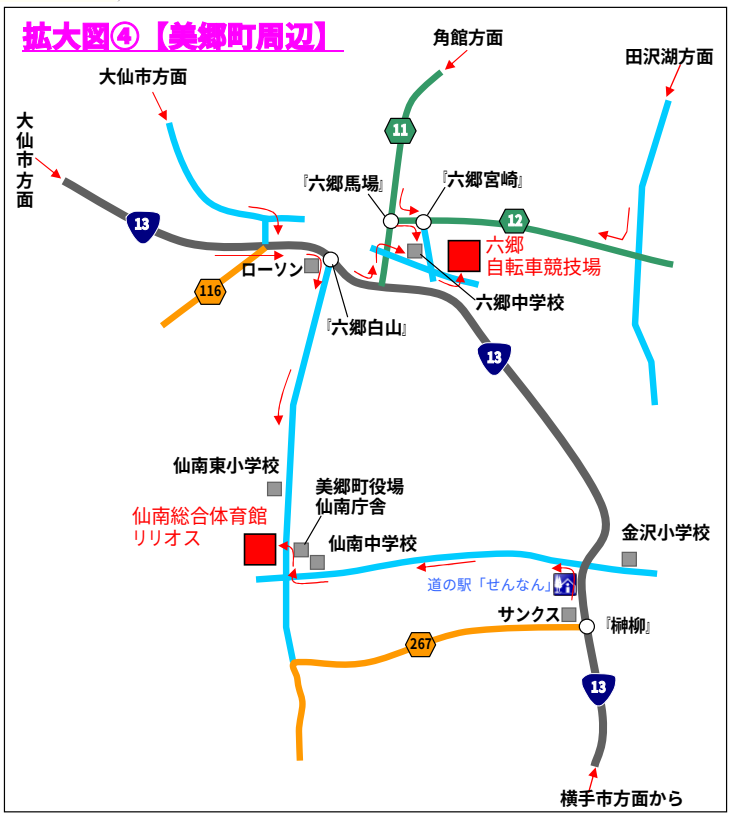

凡例

- 高速道路
- 国道
- 県道
- 市町村道・農道
- 『交差点名』（信号･標識柱に地点名を示す看板がついています。）
- 国体競技会場
- 道の駅